

**Puntos de interés**

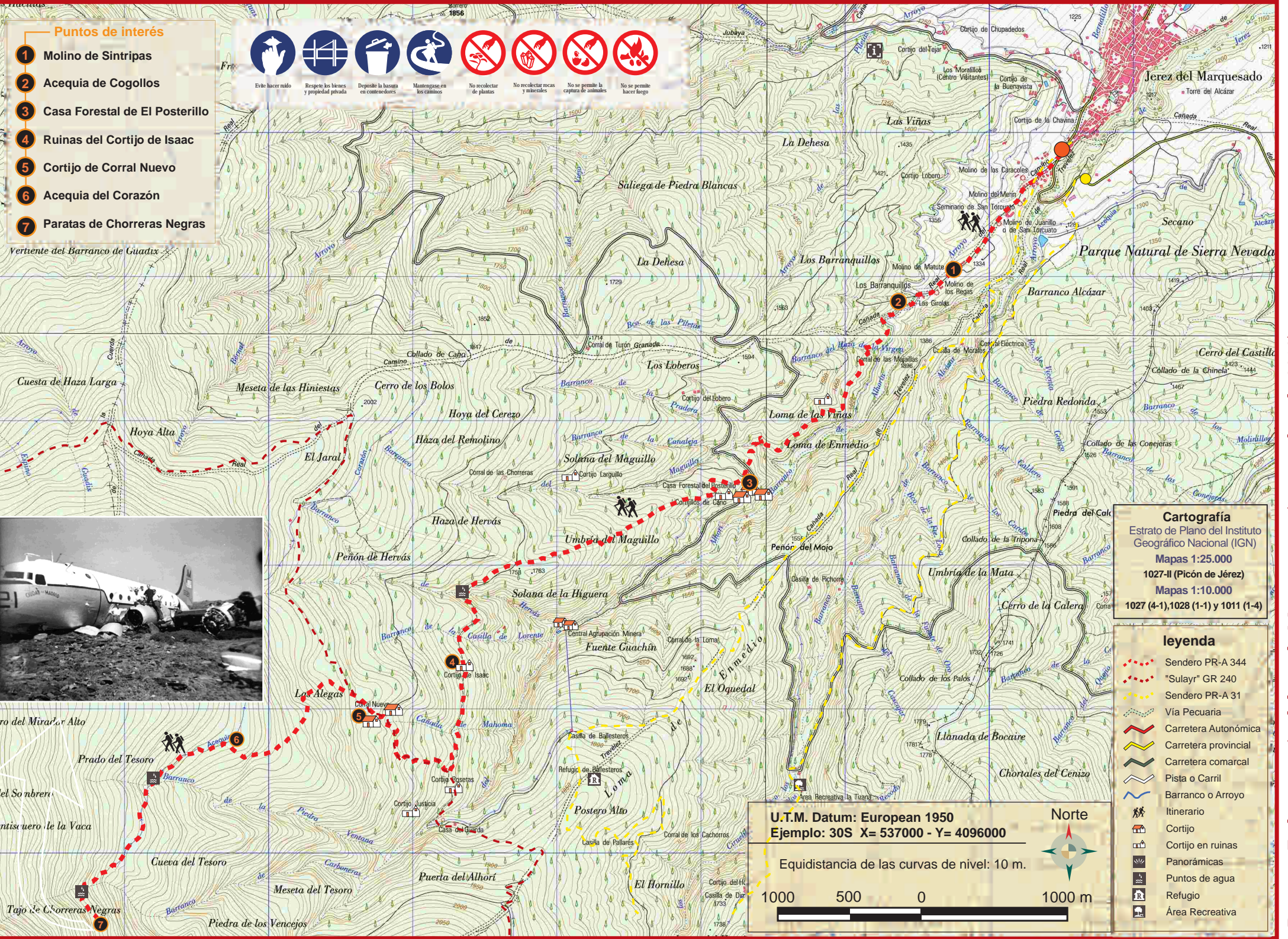
- 1 Molino de Sintripas
- 2 Acequia de Cogollos
- 3 Casa Forestal de El Posterillo
- 4 Ruinas del Cortijo de Isaac
- 5 Cortijo de Corral Nuevo
- 6 Acequia del Corazón
- 7 Paratas de Chorreras Negras



Evite hacer ruido    Respete los bienes y propiedad privada    Deposite la basura en contenedores    Manténgase en los caminos    No recolectar de plantas    No recolectar mecas y minerales    No se permite la captura de animales    No se permite hacer fuego



erro del Mirador Alto  
del Sombrero  
Ventisucero de la Vaca  
Cueva del Tesoro  
Meseta del Tesoro  
Puerta del Alhorrí  
El Hornillo



**Cartografía**  
Estrato de Plano del Instituto Geográfico Nacional (IGN)  
Mapas 1:25.000  
1027-II (Picón de Jerez)  
Mapas 1:10.000  
1027 (4-1), 1028 (1-1) y 1011 (1-4)

**leyenda**

- Sendero PR-A 344
- "Sulayr" GR 240
- Sendero PR-A 31
- Vía Pecuaría
- Carretera Autonómica
- Carretera provincial
- Carretera comarcal
- Pista o Carril
- Barranco o Arroyo
- Itinerario
- Cortijo
- Cortijo en ruinas
- Panorámicas
- Puntos de agua
- Refugio
- Área Recreativa


**U.T.M. Datum: European 1950**  
**Ejemplo: 30S X= 537000 - Y= 4096000**

Equidistancia de las curvas de nivel: 10 m.


1000 500 0 1000 m

**PR-A  
344**

# Sendero "Solidario El Avión"



Sendero después del Paraje de Prado Redondo



Tajillos de la Meseta del Tesoro



Acequia, al final del recorrido

**Recorrido:** Lineal.  
**Longitud:** 12 km (solo ida).  
**Tiempo:** 5 horas (Ida). 4 horas (regreso)  
**Época Recomendada:** Primavera y verano.  
**Altitud Máxima:** 2.450 metros.  
**Desnivel Neto :** 1.203 metros.  
**Desnivel de ascenso acumulado:** 1.257 mts.  
**Grado de dificultad:** Media-Alta (ver método MIDE).  
**Piso:** Pista, camino forestal y vereda.

## El Método MIDE




Nuestro sendero inicia su recorrido en el Camino del Seminario de San Torcuato (Término Municipal de Jerez del Marquesado), continua por un carril entre llano hasta el molino de Sintripas (1), para girar a la izquierda por las inmediaciones de la acequia de Cogollos (2), se inicia una ligera subida por la vereas que continua por la Lomilla el Viento, dejando el río Alhorí a nuestra izquierda, para después de pasar el Barranco del Maguillo, llegar al Posterillo (3), lugar que sirvió de centro logístico en 1960 para organizar el rescate de los marines americanos y que ha dado origen a la señalización de este sendero.

Del Posterillo continua por el camino que subiendo, con poca dificultad, por la loma del Maguillo deja a la izquierda el antiguo canal de la Central Eléctrica Andaluza de Minas, hasta la Solana de la Higuera, para tomar el carril de la izquierda.

Nuestro camino, que se ha convertido en vereas, cruza el Barranco de Hervás y por las inmediaciones del Corral de Ferrer, llega al Cortijo de Isaac (4), otro lugar de referencia del rescate.

Del cortijo de Isaac continua por Las Alegas y la Vereas se dirige al Cortijo de Rosetas, en este lugar enlaza con el Sulayr GR 240 (etapa: Postero Alto – Peña Partida) donde coinciden ambos senderos, para seguir por la Cañá de Mahoma, en una subida algo más pronunciada, hasta el Corral Nuevo (5), otro lugar de concentración y protagonista en el rescate del avión Americano.

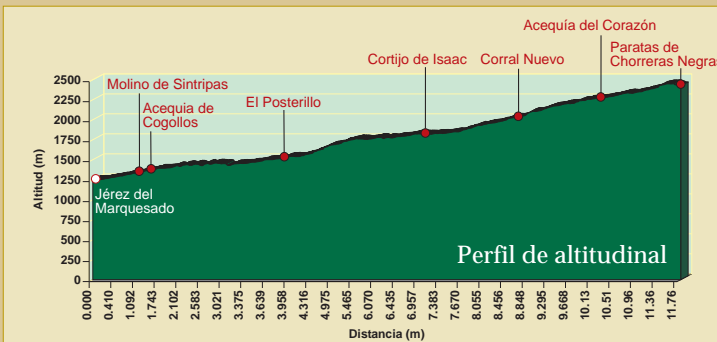
EL SENDERO SOLIDARIO, continua coincidiendo con el Sulayr, en ligera subida para tomar a la salida de la Cañá de Mahoma la Vereas, que girando a la izquierda, inicia la ascensión algo más pronunciada a la parte alta de las Piedras de los Lobos, continuando por debajo de los Praos del Tesoro hasta el Barranco del Tesoro, donde enlaza con la acequia del Corazón (6) y continua a lo largo de su cómodo recorrido hasta aproximarse a su lugar de carga en el Barranco de Carboneras, girando a la izquierda en una ligera ascensión a las Paratas de Chorreras Negras (7) en la ladera Noreste del Picón de Jerez del Marquesado, donde finalizará coincidiendo con el lugar del Accidente.



El 8 de marzo de 1960, tuvo lugar el accidente de un avión con marines americanos a bordo, en el paraje PARATAS DE CHORRERAS NEGRAS, en la ladera del Picón de Jerez.

Las condiciones climatológicas eran muy adversas, pero con la valentía, el coraje y el conocimiento de la sierra por parte de los vecinos de Jerez, Lanteira y pueblos de la comarca, se logró que este accidente no acabase en tragedia.

Con la inauguración de este sendero, queremos perpetuar el recuerdo de aquellas gentes.



**112**  
Emergencias

**Atención:** Conviene llevar botas de montaña y vestimenta adecuado, agua y comida, así como bloc de notas, cámara fotográfica, etc. Informarse de las previsiones meteorológicas.

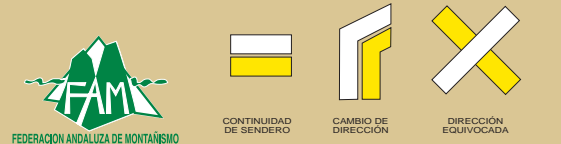
En las Casas de El Posterillo y en el Corral Nuevo, pueden servirnos como refugios ante las inclemencias meteorológicas.

- DIRECCIONES DE INTERÉS**
- Ayuntamiento de Jerez del Marquesado  
C/Plaza Molino, 3.  
Telef.: +34 958-672103  
<http://www.jerezdelmarquesado.net>
  - Asociación para el Desarrollo Rural-Comarca de Guadix  
Telef.: +34 958-665070  
<http://www.comarcadeguadix.com>
  - Federación Andaluza de Montañismo  
Tel: +34 958-291340  
[www.fedamon.com](http://www.fedamon.com).
  - Centro Administrativo del Parque Nacional y Natural de Sierra Nevada  
Ctra. Antigua de Sierra Nevada, Km. 7  
18071 Pinos Gamil (Granada)  
Tel.: 958 026 300 - Fax: 958 026 310

## Financiado por:



## SEÑALIZACIÓN DE LOS SENDEROS DE PEQUEÑO RECORRIDO



Atención: Los datos que figuran en esta ficha se refieren a septiembre de 2010. El senderista habrá de tener en cuenta que con posterioridad se han podido producir modificaciones en los itinerarios, su señalización y mantenimiento.